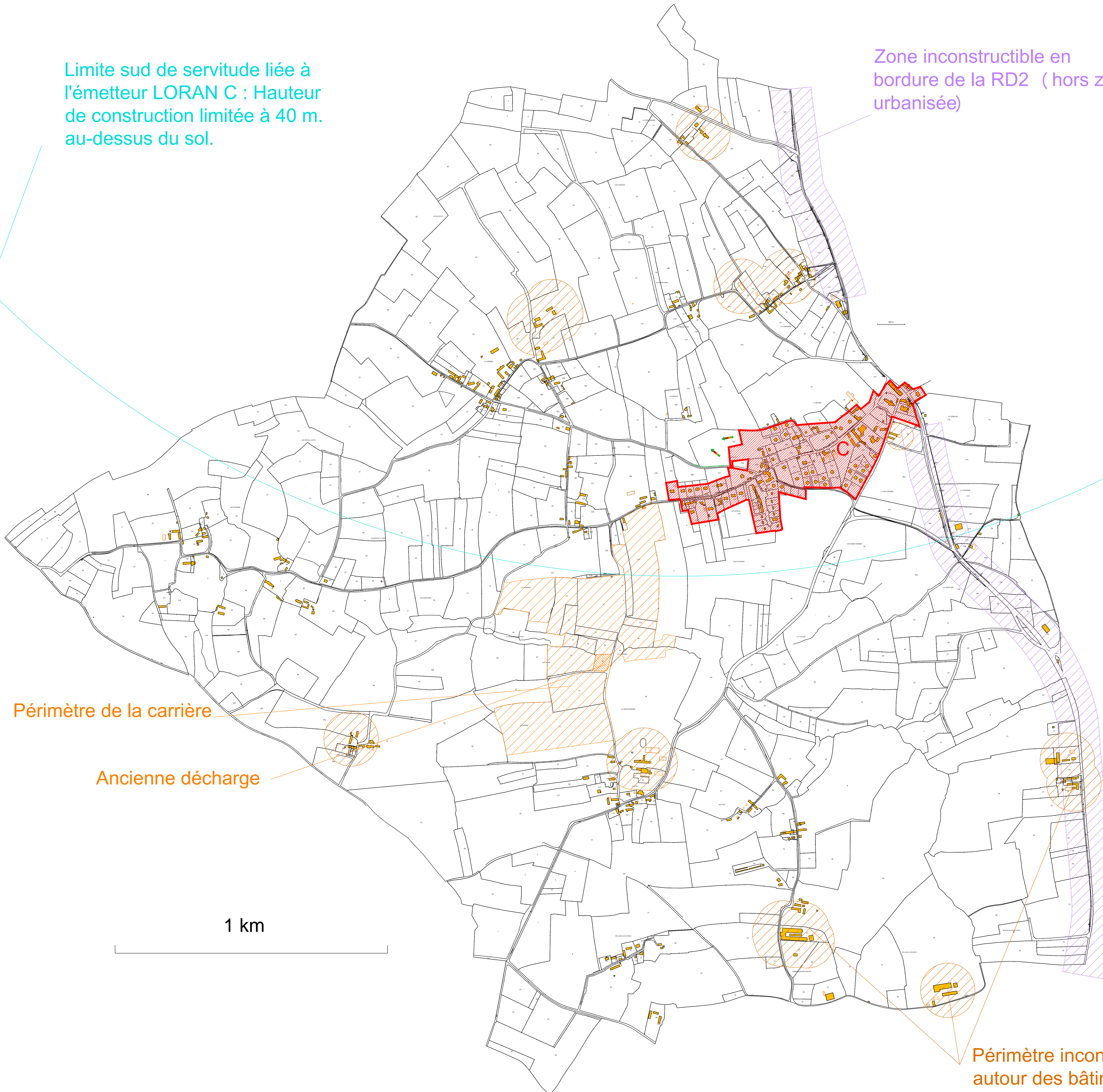


Limite sud de servitude liée à l'émetteur LORAN C : Hauteur de construction limitée à 40 m. au-dessus du sol.

Zone inconstructible en bordure de la RD2 (hors zone urbanisée)



Périmètre de la carrière

Ancienne décharge

1 km


Périmètre inconstructible autour des bâtiments d'élevage

Communauté de communes de Saint-Malo-de-la-Lande


Commune de Montsurvent


Carte communale 2016


Zonage


 Secteur constructible


Servitudes

 Servitude H : 100 m de part et d'autre d'une ligne aérienne électrique haute tension (HTB)

 Servitude PT2 : transmission radiodélectrique pour LORAN C.

 Périmètre inconstructible autour d'un bâtiment d'élevage.

 Zone inconstructible à 75 m de part et d'autre de la RD2, route classée à grande circulation.

 Servitudes installations classées pour la protection de l'environnement.

Vu pour être annexé à la délibération du conseil communautaire en date du approuvant la carte communale

Fait à Saint-Malo-de-la-Lande, le :

Le président.

Echelle 1/5 000 en A0

SM150876.dwg